









ЛЕГЕНДА

-
- The legend consists of several colored squares and circles next to their corresponding labels:
- Граница обухвата Плана**: Represented by four blue dots.
 - Граница катастарске општине**: Represented by a white square with a black border.
 - Граница катастарске парцеле**: Represented by a light green square.
 - План генералне регулације за делове насељених места Вођуја и Нересница са издириским зонама (Службени списак Општине Кучево, број 11/13)**: Represented by a yellow square.
 - Урбанистички пројекат за урбанистичко-архитектонско раздвајање локације објекта за производњу електричне енергије – соларних панелара "КУЧЕВО I" и "КУЧЕВО II" у КОРЕСНИЦА (потпуна бр. 308-1322-03 од 17.02.2024. године)**: Represented by a red square.
 - Планирано укључивање јавног пута**: Represented by a dashed orange line.
 - део к.п.бр. 3602 КО Нересница (поширина 637m), деопш. к.п. бр. 1963 КО Нересница (поширина 830m) + 3590ft + део к.п. бр. 5617 КО Буковца (поширина 627m + 372m) и део к.п. бр. 5211 КО Буковца (поширина 219m)**: Represented by a solid orange rectangle.
 - Водено земљиште**: Represented by a blue square.
 - ВГ 8**: Represented by a purple circle.
 - Ознака ветрогенератора**: Represented by a small black silhouette of a wind turbine.
 - Непосредна зона заштите ветрогенератора (r=230m) - плато ветрогенератора**: Represented by a larger black silhouette of a wind turbine.
 - Узга зона заштите ветрогенератора (r=500m)**: Represented by a large black silhouette of a wind turbine.






ЕЛЕМЕНТИ УРБАНИСТИЧКЕ РЕГУЛАЦИЈЕ

- | | | |
|---------------------------------------------------------------------------------------|-------------------------------------------------------|------------------------------------------------------------------------------------------------------------------------------------------------------------------|
|  | Регулациона линија | <p>преузето из Плана генералне регулације за делове насељених места Вољуја и Нересница за индустријским зонама (Службени гласник Општине Кучао, број 111/13)</p> |
|  | Градјевинска линија | |
|  | Регулациона линија | |
|  | Линија разграничења различитих површина остале намене | |
|  | Градјевинска линија | |
|  | Граница грађења | |
|  | Зона за грађење | |

ГРАЂЕВИНСКО ЗЕМЉИШТЕ
ПОВРШИНА ЈАВНЕ НАМЕНЕ
Саобраћајна инфраструктура

- | | |
|---------------------------------------------------------------------------------------|--------------------------------------------------------------------------|
| | Постојећи некатегорисани пут (без измене постојећег регулационог појаса) |
|  | Пристапни пут (постојећи реконструисани и планирани некатегорисани пут) |




ЕЛЕМЕНТИ САОБРАЋАЈНЕ ИНФРАСТРУК

- | | |
|---------------------------------------------------------------------------------------|--------------------------------------------------------------------------------------------------------------------------------------------------------------------------------------|
|  | Осовина, коловоз, тротоар - преузето из Плана генералне регулације за делове насељених места Војуду и Нересица са индустријских зонама (Службени гласник Општине Кучево, број 11/13) |
|  | Осовина |
|  | Коловоз (4м - I фаза реализације) и банкања (1m обострано - II фаза реализације) |
|  | Путни канал |
|  | Нивелациони елементи |


РЕЖИМИ ЗАШТИТЕ

- Заштитна зона лансиране (противградне) станици - $r = 500\text{m}$



КОМУНАЛНА / ТЕХНИЧКА ИНФРАСТРУКТУРА

- | Јавни инфраструктурни објекти | |
|---------------------------------------------------------------------------------------|-----------------------------------------------------------------------------------------------------------|
| ЕЛЕКТРОЕНЕРГЕТСКА ИНФРАСТРУКТУРА | |
|  | Постојећи далековод 110kV са заштитном зоном
(обострано, по 25m, у односу на осу последњег проводника) |
|  | Постојећи далековод 35kV са заштитном зоном
(обострано, по 15m, у односу на осу последњег проводника) |
|  | Постојеће ТС 10/0,4 kV - шематски приказ |

— Постојећи надземни водови 10 kV - шема

- ЕЛЕКТРОНСКАКОМУНИКАЦИОНА ИНФРАСТРУКТУРА**
-  Радиорељејни коридор (правац ЕС "Штубељ" - ЕС "Дели Јован"),
са заштитном зоном, обострано, 200m, у односу на радиорељејни коридор
-
- 






ГАСОВОДНА ИНФРАСТРУКТУРА

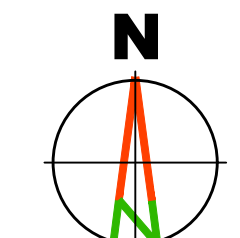
- | | |
|---------------------------------------------------------------------------------------|-------------------------------------------------------|
| | Постојећа MPC "Нересница" (мерно регулациона станица) |
|  | Постојећи дистрибутивни гасовод - 16 bar |
|  | Постојећи дистрибутивни гасовод - 4 bar |

Митерни инфраструктурни објект

- Потенцијална траса далековод 400kV (ТС "Зиман" - ПРП "Кучево") са заштитном зоном

 (обратно, по зони,
планског документа)

- | | |
|---------------------------------------------------------------------------------------|----------------------------------------------------------------------------|
|  | Планирана трансформаторска станица (ТС) 400/33 kV "Зиман" |
|  | Позиција оградe око ТС 400/33 kV "Зиман" |
|  | Заштитни појас трансформаторске станице
(30m мерено од позиције оградe) |
|  | Планирани спој кабловских водова 33kV - шематски приказ |
- ЕЛЕКТРОНСКА КОМУНИКАЦИОНА ИНФРАСТРУКТУРА**
- | | |
|---------------------------------------------------------------------------------------|-------------------------------------------|
|  | Планирани оптички кабли - шематски приказ |
|---------------------------------------------------------------------------------------|-------------------------------------------|



Izdavači izdala plansku: "ZORA ENERGY" D.O.O. Beograd-Branar ul. Maslovačka br. 5, sprat 20 11 000 Beograd	Osnivači izdala plansku: OPŠTINSKA UPRAVA OPŠTINE KUČEVO Odsejenka za ekonomsko-pravne poslove, urbanizma i privrednog razvoja ul. Svetozor Savić br. 76, 12 240 Kučevo
Obradila plansku: "ARHIT. PLAN. D.O.O." ul. Miroslava Kostića br. 16B Aranđelovac	
ПЛАН ДЕТАЉНЕ РЕГУЛАЦИЈЕ ПОДРУЧЈА ВЕТРОЕЛЕКТРАНЕ "ЗИМАН" НА ТЕРИТОРИЈИ ОПШТИНЕ КУЧЕВО	
Назив листа: План мреже и објеката инфраструктуре	Размера: A3 Лист број: 6.3 Датум: децембар, 2025 год.
Осигуroma издати: дипл. инж. арх. Драгана Јакић (JKS 200 0015 03) дипл. инж. арх. Јелена Милићевић (JKS 200 1475 14)	НАЦРТ ПЛАНОВИ ЈАКИЋ УБИ